PIKIPROFIIL: juurdepääsutee

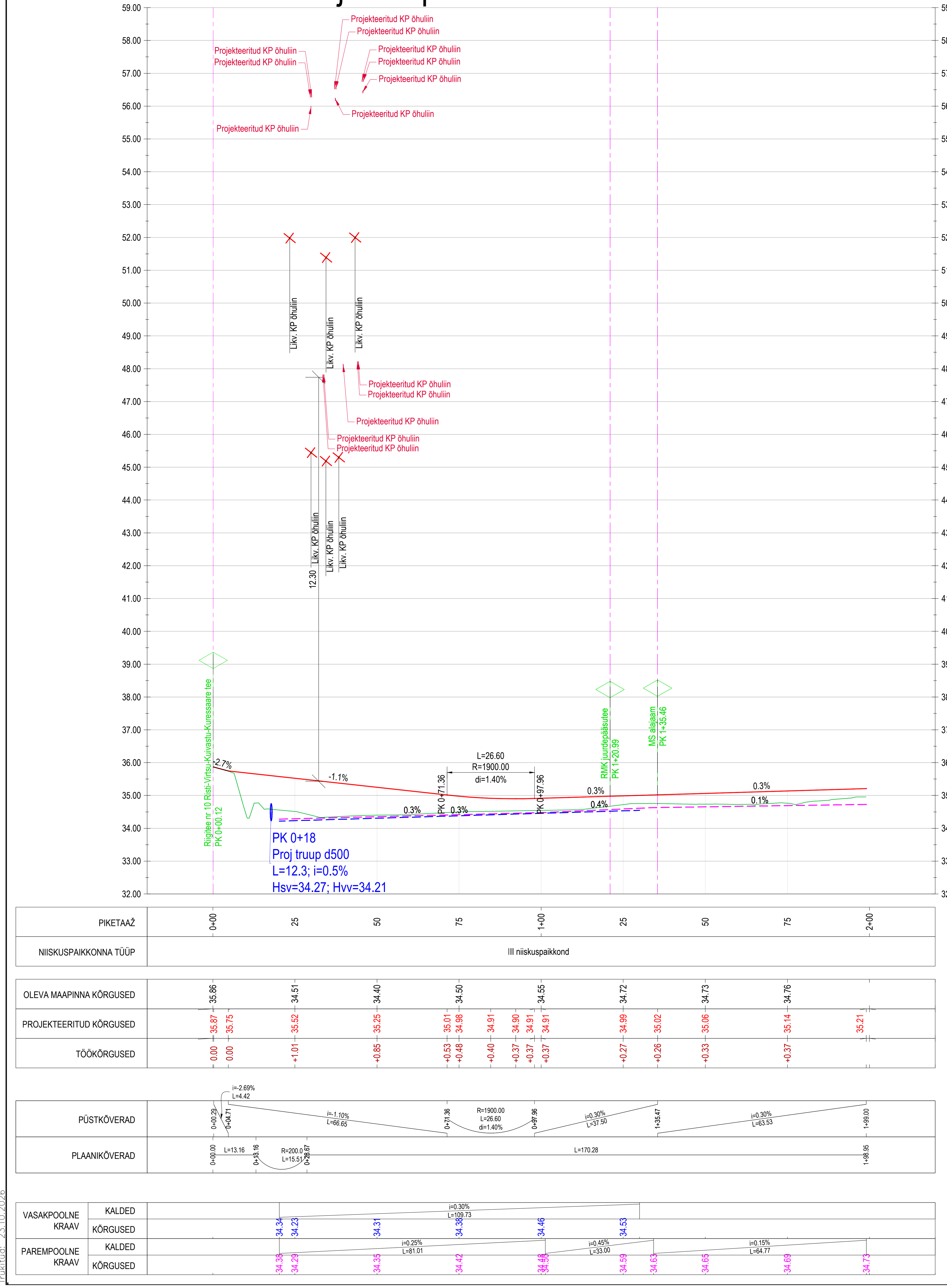

PIKIPROFIIL: RMK juurdepääsutee

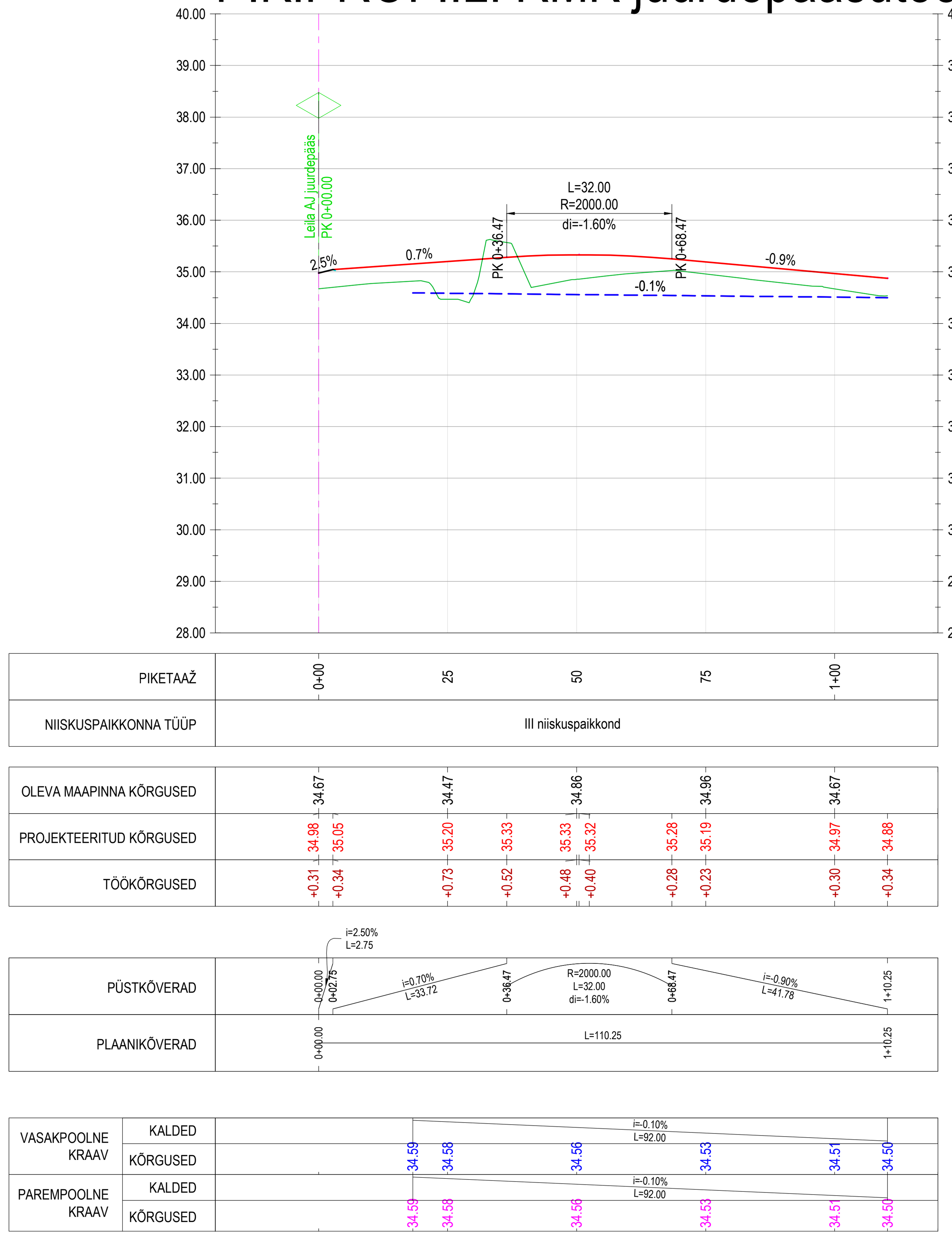

PIKIPROFIIL: alajaama platsi mahasõit

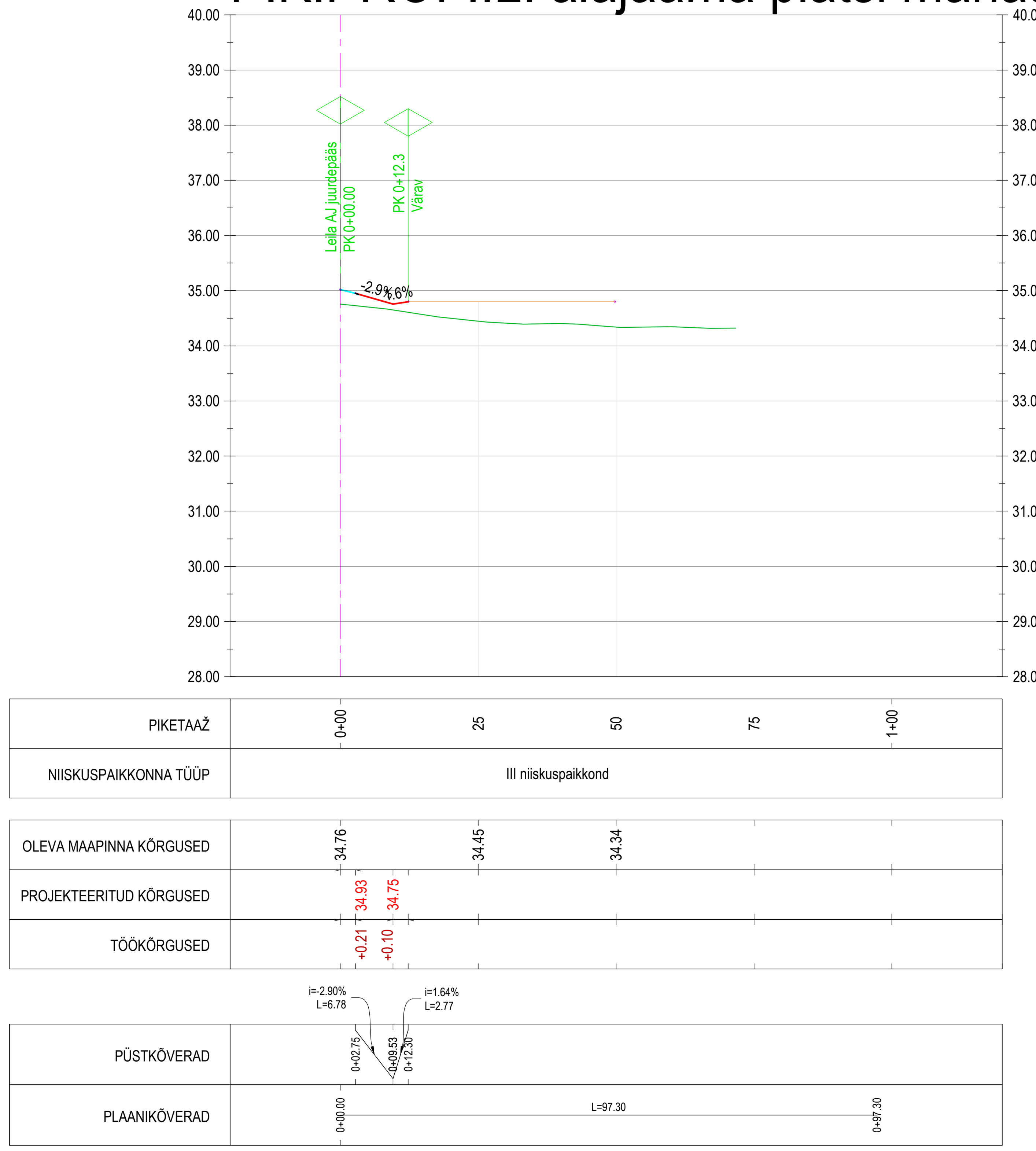

TINGMÄRGID

- Projekteeritud tee pealispind tee telgjoonel
- Projekteeritud teepind lõikuval teel
- Projekteeritud platsi pind
- Projekteeritud parem kraav
- Projekteeritud vasak kraav
- Olemasolev maapind
- Projekteeritud ristumiskohad vasakul / paremal
- Projekteeritud truup

roadplan	Roadplan OÜ Reg kood: 12432118 Tiigi 78, 50410 Tartu Laki 4, 10621 Tallinn info@roadplan.ee www.roadplan.ee	Töö nimetus ja osa: Leila külas alajaama juurdepääsutee riigiteelt nr 10 km 5,935			
		Objekti asukoht: Kullamaa metskond 220 (34202:001:0446), riigitee 10 Risti-Virtsu-Kuivastu-Kuressaare tee (34202:001:0950) km 5,935, Leila küla, Lääne-Nigula vald, Lääne maakond			
Projektijuht	Annika Kaljula	(allkirjastatud digitaalselt)	Joonise nimetus: Pikiprofiilid		
Projekteerija	Markus Toon	(allkirjastatud digitaalselt)			
Töö nr	Staadium	Joonise nr	Leht/Lehti	Mõõtkava	Kuupäev
26027	Põhiprojekt	TL-6-02	1/1	H1:1000, V1:100	23.10.2026

Trükitud: 23.10.2026